

Udostępnianie informacji geologicznej

Udostępnianie informacji geologicznej za wynagrodzeniem na podstawie 100 ust. 1 pkt 3 Ustawa z dnia 9 czerwca 2011 r. Prawo geologiczne i górnicze, Rozporządzenie Ministra Środowiska z dnia 20 grudnia 2011 r. w sprawie korzystania z informacji geologicznej za wynagrodzeniem. Rozporządzenie Ministra Środowiska z dnia 30 października 2017 r. w sprawie gromadzenia i udostępniania informacji geologicznej.

Udostępnianie informacji geologicznej

Zgodnie z art. 98 ust. 1 ustawy z dnia 9 czerwca 2011 r. Prawo geologiczne i górnicze, organy administracji geologicznej gromadzą, przechowują, chronią i udostępniają informację geologiczną (Ministra Środowiska, marszałków województwa oraz starostów).

Dokumenty geologiczne oraz zbiory danych geologicznych, będące w posiadaniu Marszałka Województwa Podlaskiego przechowywane są w Wojewódzkim Archiwum Geologicznym w Białymstoku.

Stosownie do zapisu art. 100 ust. 1. ustawy Prawo geologiczne i górnicze, korzystanie z informacji geologicznej, do której prawa przysługują Skarbowi Państwa, jest nieodpłatne, z wyjątkiem sytuacji gdy informacja geologiczna będzie wykorzystywana w celu prowadzenia działalności w zakresie:

1. wydobywania kopalin ze złóż;
 2. podziemnego bezzbiornikowego magazynowania substancji oraz podziemnego składowania odpadów;
 3. **w jakim wymagane jest pozwolenie wodnoprawne;**
- następuje, w drodze umowy, za wynagrodzeniem.

W myśl art. 100 ust. 8 ustawy Prawo geologiczne i górnicze **Marszałek Województwa Podlaskiego** wykonuje zadania Skarbu Państwa w przypadku korzystania z informacji geologicznej z celu prowadzenia działalności w zakresie, w jakim **wymagane jest**

pozwolenie wodnoprawne.

Podstawę określenia wynagrodzenia za korzystanie z informacji geologicznej stanowi wycena określająca koszty projektowania, wykonywania i dokumentowania prac geologicznych sfinansowana przez podmiot ubiegający się o korzystanie z tej informacji.

* Warunki i tryb korzystania z informacji geologicznej, wzór wniosku o **zawarcie umowy na korzystanie z informacji geologicznej**, metody szacowania wartości informacji geologicznej, szczegółowe wymagania dotyczące wycen określa *Rozporządzenie Ministra Środowiska z dnia 20 grudnia 2011 r. w sprawie korzystania z informacji geologicznej za wynagrodzeniem (Dz.U.2011.292.1724)*

WYPEŁNIJ:

Wniosek o zawarcie umowy na korzystanie z informacji geologicznej za wynagrodzeniem

Klauzula informacyjna RODO

* *Warunki i tryb korzystania z informacji geologicznej określa Rozporządzenie Ministra Środowiska z dnia 30 października 2017 r. w sprawie gromadzenia i udostępniania informacji geologicznej (Dz. U.2017, Poz. 2075)*

Państwowa służba geologiczna oraz organy administracji geologicznej, o których mowa w art. 156 ust. 1 pkt 2 i 3 ustawy z dnia 9 czerwca 2011 r. Prawo geologiczne i górnicze, zwanej dalej „ustawą”, gromadzą w archiwach geologicznych informację geologiczną zawartą w:

- 1) dokumentacjach geologicznych,
 - 2) innych dokumentach,
 - 3) zestawieniach danych geologicznych uporządkowanych w określonej strukturze, zwanych dalej „zbiorami danych geologicznych”
- uzyskanych w związku z wykonywaniem ich zadań.

Geologiczne materiały archiwalne udostępnia się przez:

- 1) wgląd;
- 2) pełne udostępnienie;
- 3) usługę sieciową.

WYPEŁNIJ:

Wniosek o korzystanie z informacji geologicznej zgromadzonej w
Wojewódzkim Archiwum Geologicznym

Wniosek należy kierować na adres: **Urząd Marszałkowski
Województwa Podlaskiego w Białymstoku, Departament
Infrastruktury i Transportu, Referat Geologii, ul. Kard. S.
Wyszyńskiego 1, 15-888 Białystok,**

Wniosek można złożyć osobiście:

Urząd Marszałkowski Województwa Podlaskiego, ul. Kard. S.
Wyszyńskiego 1, 15-888 Białystok,

Godziny otwarcia: poniedziałek od 8⁰⁰ do 16⁰⁰, wtorek – piątek 7³⁰
– 15³⁰.

Miejsce składania:

- osobiście – Biuro Obsługi Urzędu (parter pok. 022) kancelaria
tel.: 85 66-54-549, adres wskazany wyżej;
- drogą elektroniczną Elektroniczna Skrzynka Podawcza
Urzędu Marszałkowskiego Województwa Podlaskiego w
Białymstoku - CUWP,

Sprawę prowadzi:

Urząd Marszałkowski Województwa Podlaskiego

Departament Infrastruktury i Transportu, Referat Geologii

ul. Kard. S. Wyszyńskiego 1

15-888 Białystok

tel.: 85 66-54-466

W pozostałym zakresie Państwowy Instytut Geologiczny Państwowy Instytut Badawczy, w imieniu Skarbu Państwa, gromadzi dane geologiczne z terenu całego kraju, i udostępnia je na wniosek, prowadzi bazy danych.

Państwowy Instytut Geologiczny prowadzi Państwowe Archiwum Geologiczne w Warszawie. Jest to główne krajowe archiwum dokumentów geologiczno-środowiskowych i próbek geologicznych, które stanowi podstawę wspomagania działania państwowej służby geologicznej i państwowej służby hydrogeologicznej.

Dane te, w większości w postaci cyfrowej, udostępniane są przez **Państwowe Archiwum Geologiczne** i kilkanaście specjalistycznych baz danych (m. in. **CBDG, Midas, Infogeoskarb, Rejestr Obszarów Górniczych, Bank Hydro**). Instytut aktywnie podejmuje działania w celu wdrożenia dyrektywy INSPIRE, której zadaniem jest standaryzacja informacji przestrzennych państw Unii Europejskiej.

Na podstawie danych gromadzonych w systemach, oraz informacji zawartej w przedkładanych do dnia 15 marca każdego roku przez Przedsiębiorców "Zestawieniu zmian zasobów złoża" corocznie sporządzana jest publikacja „**Bilans zasobów złóż kopalin w Polsce**” dostępny na stronie <http://geoportal.pgi.gov.pl/surowce>

Państwowy Instytut Geologiczny jest koordynatorem i głównym wykonawcą cyfrowych seryjnych map geologicznych w skali 1:50 000:

Szczegółowej Mapy Geologicznej Polski

Mapy Litogenetycznej Polski

Mapy Geośrodowiskowej Polski

Mapy Geologiczno-Gospodarczej Polski
Mapy Hydrogeologicznej Polski
oraz Szczegółowej Mapy Geologicznej Sudetów w skali 1:25 000

Infogeoskarb łączy w jeden system dane pochodzące z najważniejszych baz danych geologicznych:

- **Systemem Gospodarki i Ochrony Bogactw Mineralnych Polski MIDAS,**
- **Centralna Baza Danych Geologicznych CBDG**
- **Baza Danych Hydrogeologicznych Bank Hydro.**

Aplikacja internetowa systemu Infogeoskarb pozwala na wyszukanie informacji o dokumentacjach geologicznych i hydrogeologicznych, o zakresie i kosztach prac geologicznych, o historii złoża oraz o prawach dostępu do poszczególnych dokumentów geologicznych. Infogeoskarb spełnia całkowicie WCAG2 i został dostosowany do wymagań z rozporządzenia Rady Ministrów z dnia 12 kwietnia 2012 r. w sprawie Krajowych Ram Interoperacyjności, minimalnych wymagań dla rejestrów publicznych i wymiany informacji w postaci elektronicznej oraz minimalnych wymagań dla systemów teleinformatycznych (Dz. U. 2012 poz. 526).

PAŃSTWOWY INSTYTUT GEOLOGICZNY PAŃSTWOWY
INSTYTUT BADAWCZY <http://www.pgi.gov.pl/>

adres:


Siedziba główna PIG PIB


ul. Rakowiecka 4
00-975 Warszawa
tel. (+48) 22 45 92 000
fax (+48) 22 45 92 001
biuro@pgi.gov.pl



Filia



ul. Jagiellońska 76
03-301 Warszawa
tel. (+48) 22 45 03 600



Pliki do pobrania


 Klauzula_Informacyjna_RODO.docx (DOCX, 17,28 KB) 

 Rozporządzenie MS w sprawie korzystania z informacji geologicznej za wynagrodzeniem.rtf (RTF, 150,09 KB)

 Rozporządzenie MŚ w sprawie gromadzenia i udostępniania informacji geologicznej.pdf (PDF, 116,64 KB) 

 Wniosek o korzystanie z informacji geologicznej zgromadzonej w Wojewódzkim Archiwum Geologicznym w Białymstoku.doc (DOC, 59,5 KB) 

 Wniosek o zawarcie umowy na korzystanie z informacji geologicznej za wynagrodzeniem.pdf (PDF, 189,75 KB) 

 Zał. nr 1 Spis wnioskowanych materialow-archiwalnych.doc (DOC, 37 KB) 